

»TUT GUT«-WANDERWEGE LANGAU

Charakteristik:

Die Marktgemeinde Langau ist ein ruhiger Erholungsort am Rande des nördlichen Waldviertels. Mit dem wunderbaren Ambiente der naturbelassenen Badeseen garantieren die familientauglichen Routen ein kurzweiliges Erlebnis für die ganze Familie. Die gemütlichen, einfach zu begehenen Wanderwege sind auch für Kinderwagen mit größeren Reifen gut befahrbar.

www.langau.at



Anreise mit dem Auto:

Von Wien kommend: über die A22 bis Hollabrunn - dann auf der B30 über Retz und Hardegg nach Langau
Von St. Pölten kommend: über Krems und Horn - danach über Pernegg und Geras (B4) nach Langau
Von Zwettl kommend: über die B38 bis Horn - weiter über Pernegg und Geras (B4) nach Langau

Öffentliche Anreise:

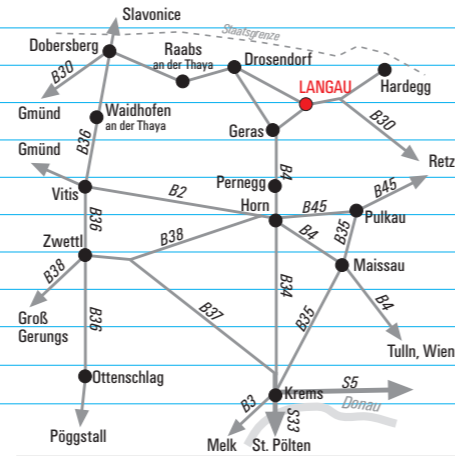
Mit dem Reblaus Express zum Bahnhof Langau. Nähere Infos unter www.reblausexpress.at



Vom Bahnhof Langau muss noch ein Fußweg von etwa 2,5 km zurückgelegt werden, um zum Freizeitzentrum Langau und somit zum Ausgangspunkt zu gelangen.

Navigationsdaten:

2091 Langau 500



Ausflugstipps:

FREIZEITMUSEUM LANGAU

Kontakt:

Sommerzeile 36
 2091 Langau
 Tel.: 0664 1459903
karl.kuehlmayer1@aon.at
www.langau.info

FREIZEITHALLE LANGAU

Kontakt:

2091 Langau 85
 Tel.: 02912 401
gemeinde@langau.at



Kontakt Pächter:

Restaurant MEAT[ING]
 Tel.: 0677 61637456, meating@outlook.at
www.meating.at

ANGLERPARADIES HESSENDORF

Kontakt:

2091 Hessendorf
 Tel.: 0676 9001756
www.anglerparadieshessendorf.at



Wander-Tipp

Wandern fördert nicht nur Ihre Herz-Kreislauf-Gesundheit, sondern hebt auch die Stimmung. Es werden dabei Endorphine, sogenannte Glückshormone, ausgeschüttet. Das steigert die gute Laune!

Wandernäht

Freizeithaus am Bergwerksee
 Roland Firmann
 2091 Langau 500
 Tel.: 0676 7259764

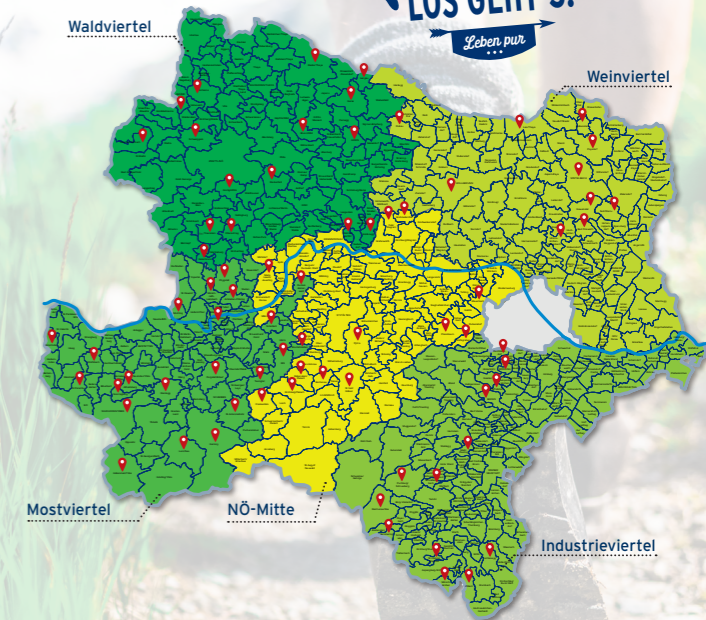
»TUT GUT«-WANDERWEGE



LANGAU



Waldviertel

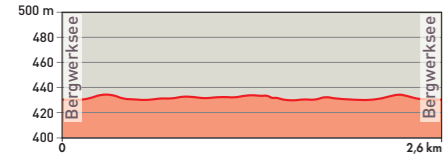


Route 1

Bienenlandl Erlebnisweg: Folgen Sie der Beschilderung des Bienenlandl Erlebniswegs. Die Route ist sehr einfach zu begehen und bietet mit vielen Schautafeln, 2 Kinderspielplätzen und der Aussichtsplattform »über d' Kipp«-Blick ein kurzweiliges Erlebnis für die ganze Familie!

➔ 2,6 km/3.700 Schritte | 11 Hm
 ⌚ ca. ¼ Stunde

Höhenprofil:



Waldviertel: »tut gut«-Wanderwege Langau

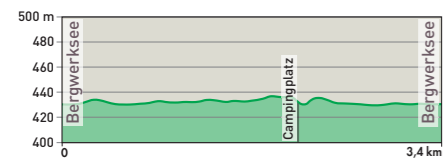
▶ Alle drei Routen starten und enden beim Freizeithaus am Bergwerksee.

Route 2

Seerunde: Nach einem Stück auf dem Bienenlandlweg zweigt diese Route am südwestlichsten Punkt in Richtung Campingplatz ab. Durch ein kleines Wäldchen, vorbei an der alten Seilbahnstation geht's das urig bewachsene Seeufer entlang bis zur sogenannten Liebesbucht. An dieser Stelle kann man zwischen dem Balancierpfad oder einer kleinen Schleife zurück zum Ausgangspunkt wählen.

➔ 3,4 km/4.900 Schritte | 15 Hm
 ⌚ ca. 1 Stunde

Höhenprofil:

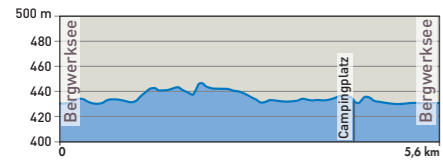


Route 3

Abstecher zur Hochkipp: Nach ca. 500 m auf dem Bienenlandlweg zweigt diese Route zur sogenannten Hochkipp ab. Nach einer Steigung führt der Weg den Kamm entlang in südlicher Richtung durch einen Birken- und Kiefernwald, neigt sich zum Fuß der Erhebung und umkreist diesen kleinen Hügel. Auf dem gesamten Hochplateau der Hochkipp gibt es noch viele neu angelegte Wege, die zum Wandern einladen und einen wunderschönen Ausblick auf den Bergwerksee bieten. Bergab gelangt man wieder auf Route 2 und zurück zum Ausgangspunkt.

➔ 5,6 km/8.000 Schritte | 42 Hm
 ⌚ ca. 1 ½ Stunden

Höhenprofil:



Piktogramme:

- Parkplatz
 - Wanderwirt
 - Schöner Ausblick
 - Spielplatz
 - Kinderwagentauglich
 - Badesee
 - Fitnessparcours
 - Museum
 - Bootsverleih
 - Sportplatz
 - Volleyballplatz
 - Fischen
 - Bienenlandlweg
 - Martenl
- Einfache, kinderwagentaugliche Route, ein Kinderspielplatz und Wanderwirt befinden sich entlang der Route.

